

REGIONE PIEMONTE PROVINCIA DI VERCELLI

COMUNE DI SCOPA

RIPRISTINO DI OFFICIOSITA' DELLA SEZIONE DI DEFLUSSO
E PROTEZIONE SPONDALE IN SINISTRA OROGRAFICA
DEL FIUME SESIA IN LOC. SALTERANA

PROGETTO DEFINITIVO/ESECUTIVO

PLANIMETRIE DI RILIEVO
E DI PROGETTO

Agosto

2022

Elaborato n.

DEF/ESE.08.b

I TECNICI INCARICATI:

Studio di Ingegneria Civile ed Ambientale
C.so Roma 17 - VARALLO (VC) - Tel.0163/53999



Dott. Ing. Roberto Mattasoglio
(Ordine Ing. Prov. di Vercelli n° A 566)

Dott. Ing. Donald Agliaudi
(Ordine Ing. Prov. di Biella n° A 246)

Dott. Ing. M. Luisa Gallo
(Ordine Ing. Prov. di Vercelli n° A 1039)

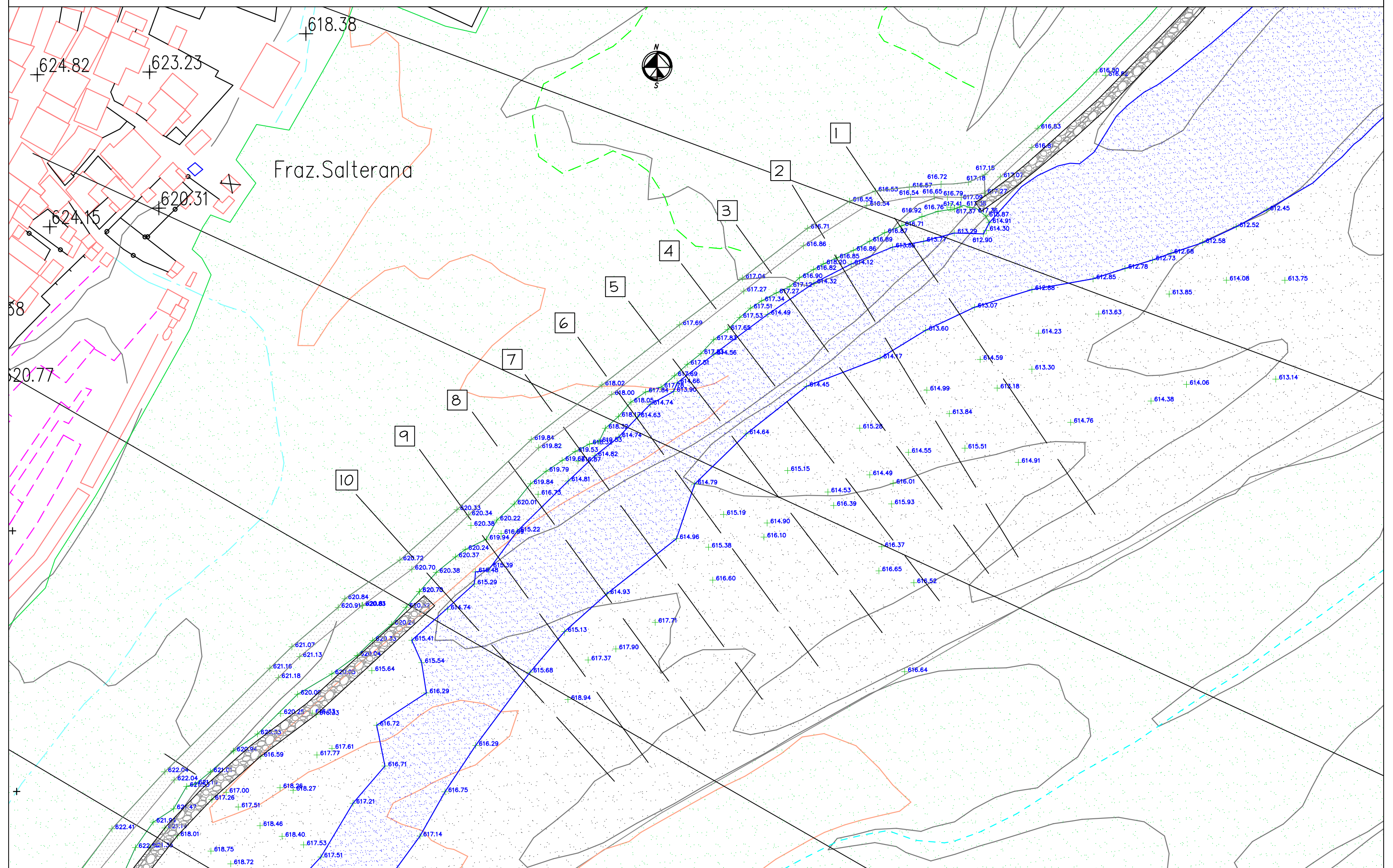
Per i tecnici incaricati:
Firmato digitalmente

Roberto Mattasoglio



La proprietà di questo disegno è riservata a termini di legge.
È vietata qualsiasi riproduzione o utilizzazione, anche parziale, senza autorizzazione


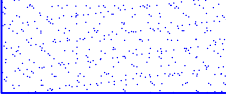
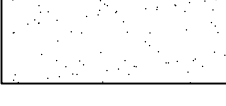


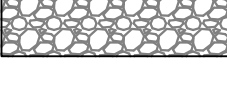
PLANIMETRIA DI RILIEVO
Scala 1:1.000



LEGENDA PLANIMETRIA DI RILIEVO

-  Pista arginale esistente
-  Alveo attivo in condizionidi magra
-  Alveo attivo in condizioni di morbida / piena
-  Tratto in erosione da ripristinare
-  Scogliera esistente

LEGENDA PLANIMETRIA DI PROGETTO

-  Pista arginale esistente
-  Ambiti d'alveo in condizionidi magra
-  Alveo attivo in condizioni di morbida / piena
-  Fondazione ed elevazione di scogliera in massi cementati
-  Ricoprimento scogliera con materiale di risulta da rimozione depositi ostruttivi d'alveo
-  Scogliera esistente

PLANIMETRIA DI PROGETTO
Scala 1:1.000

